

NOTE:

Ubenævnte mål er i m.

Matrikler er tilhørende Ejerlav:
Vandflod By, Oksby

SIGNATUR:


 Belægningssten, Oksbøl Beton OB6 grå

 Grusbelægning

 Proj. belægningskant

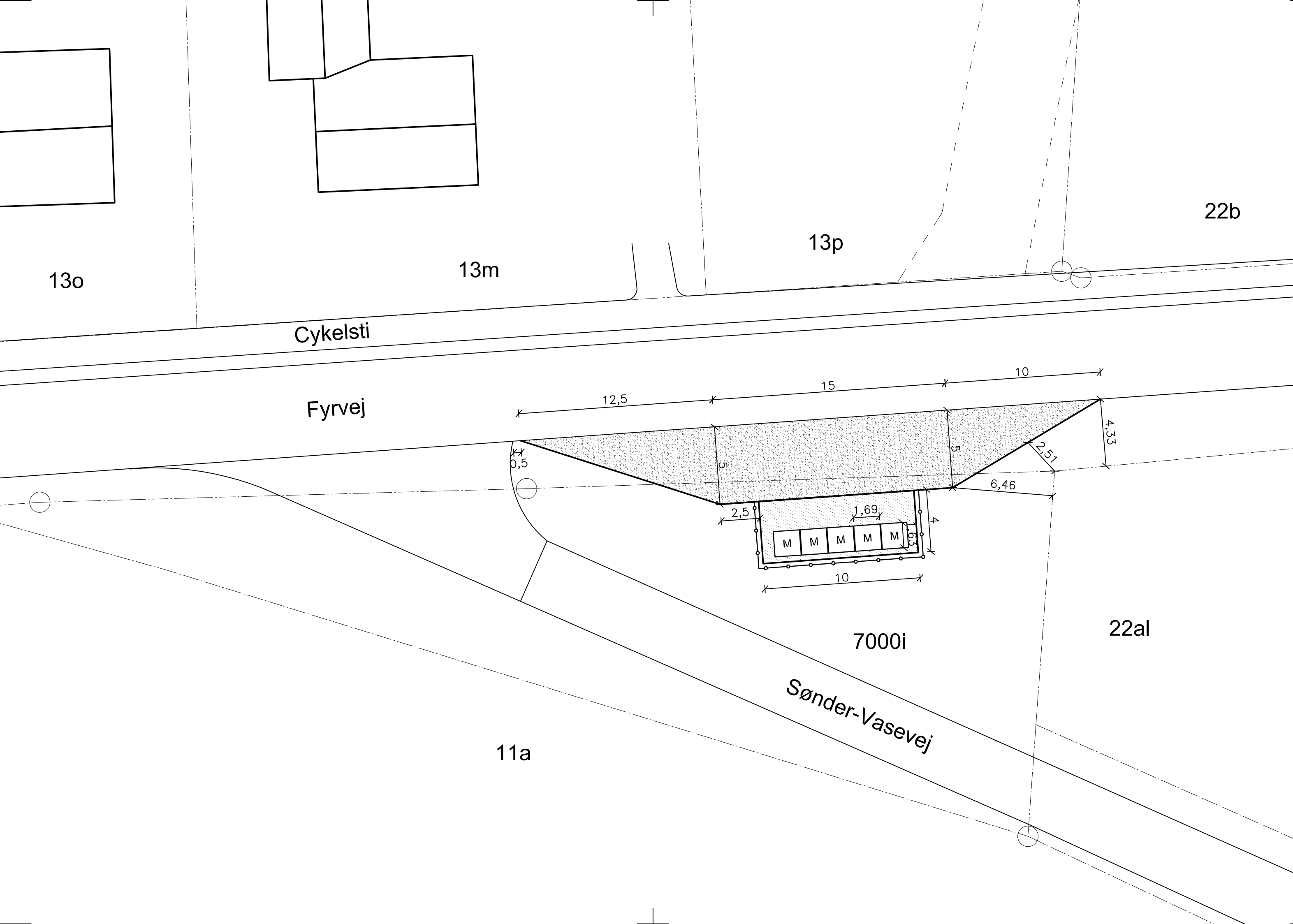
 Eksist. belægningskant

 1,5 meter højt lægtehegn russisk kvalitetsgran dyp-imprægneret i en pinefarvet grundingsolie baseret på linolie.


 Skel

 Privat fællesvej

M Miljøstation fabrikant Deepline.
Beholdere nedgraves 1,5m under terræn.
Højde over terræn er 1,3m.
5 beholdere bxl 1630x1690mm med volumen på 6m³.
Samlet volumen af beholdere udgør maks. 30m³.
Beholderne samles som en enhed med et sprøjtelakeret aluminiumspanel
Miljøstationen udføres i farven Ral 7024



Matrikler er tilhørende Ejerlav:
Vandflod By, Oksby



Johansson & Kalstrup A/S rådgivende ingeniører FRI. <i>Å.</i> Østervang 2, 6800 Varde tlf. 75 22 40 88 – fax 75 21 08 27 e-mail: jk_varde@j-k-as.dk	Bygherre: Varde Affald A/S	Sag nr.: 124873
	Projekt: Miljøstationer sommerhusområderne	Målforhold: 1: 200
	Emne: Miljøstation Fyrvej/Sønder-Vasevej Detailplan	Tegnet af: MK/HBD
Udgivet d.: 20.02.2014	Revideret d.:	Tegn. nr.: 1.018